

«СОГЛАСОВАНО»

Начальник департамента
образования администрации
Города Томска


 М.Г. Савенков
«02» 2023 г.



«УТВЕРЖДАЮ»

Директор МАОУ ДО ДЮЦ

«Синяя птица»

 Л.В. Лузина
«02» 2023 г.



«СОГЛАСОВАНО»

Начальник ЦДТН ГИБДД
ГИБДД УМВД России по
Томской области

 Д.А. Тюкалов
«02» 2023 г.



ПАСПОРТ

дорожной безопасности образовательного учреждения

Муниципальное автономное образовательное учреждение
дополнительного образования
Детско-юношеский центр «Синяя птица» г. Томска

2023 год

Общие сведения

Муниципальное автономное образовательное учреждение дополнительного образования Детско-юношеский центр «Синяя птица» г.Томска.

Тип образовательной организации: учреждение дополнительного образования.

Юридический адрес: 634045, г. Томск, ул. Мокрушина, 22.

Фактический адрес: 634045, г. Томск, ул. Мокрушина, 22.

Руководители образовательной организации:

Директор (заведующий) ФИО: Лузина Лариса Валерьевна,
телефон: 8 (3822) 41-15-82.

Заместитель директора по учебно-воспитательной работе

ФИО: Буркина Анна Николаевна, телефон: 8 (3822) 42-76-66.

Заместитель директора по воспитательной работе

ФИО: Захаревич Елена Алексеевна, телефон: 8 (3822) 42-76-66.

Ответственные работники муниципального органа образования:

Начальник отдела воспитания и дополнительного образования департамента образования администрации Города Томска

ФИО: Абрамова Мария Ивановна, телефон: 8 (3822) 90-99-59.

Ответственные от Госавтоинспекции:

Инспектор по пропаганде БДД ОПБДД ЦДТНПБДД ГИБДД УМВД России по Томской области

ФИО: Курдюков Дмитрий Сергеевич, телефон: 8 (3822) 794-711.

Государственный инспектор дорожного надзора ЦДТН ПБДД ГИБДД УМВД России по Томской области _____

Ответственные работники

за мероприятия по профилактике детского травматизма:

ФИО: Педагог – организатор Червач Янина Юрьевна,
телефон: 8 (3822) 42-76-66.

Руководитель или ответственный работник дорожно-эксплуатационной организации, осуществляющей содержание улично-дорожной сети (УДС),

Директор УМП «Спецавтохозяйство г.Томска»

ФИО: Курилов Михаил Анатольевич, телефон: 8(3822) 905-888.

Руководитель или ответственный работник дорожно-эксплуатационной организации, осуществляющей содержание технических средств организации дорожного движения (ТСОДД):

Начальник департамента дорожной деятельности и благоустройства администрации Города Томска:

ФИО: Глебович Николай Александрович, телефон: 8 (3822) 53-46-15.

Количество учащихся: 2952 человека

Наличие уголка по БДД: имеется, в холле МАОУ ДО ДЮЦ «Синяя птица»

Наличие класса по БДД: не имеется

Наличие автогородка (площадки) по БДД: не имеется

Наличие автобуса в образовательном учреждении: не имеется

Время занятий в образовательном учреждении:

1-ая смена: 09:00-12:30

2-ая смена: 12:30-20:00

Внеклассные занятия: по плану работы ОУ.

Телефоны оперативных служб:

01 (с сотового телефона – 101; 112) – Главное управление МЧС России по Томской области.

02 (с сотового телефона – 102) – Дежурная часть УМВД России по г. Томску.

03 (с сотового телефона – 103) – Скорая медицинская помощь.

66-44-22, 66-44-24 – Дежурная часть ГИБДД.

432-968, 435-226 – Аварийная служба УК «Жилсервис».

90-50-90 – Диспетчер «Томскводоканал».

26-24-81 – Аварийная служба «Томскводоканал».

99-99-08 – Аварийная служба «Горсети».

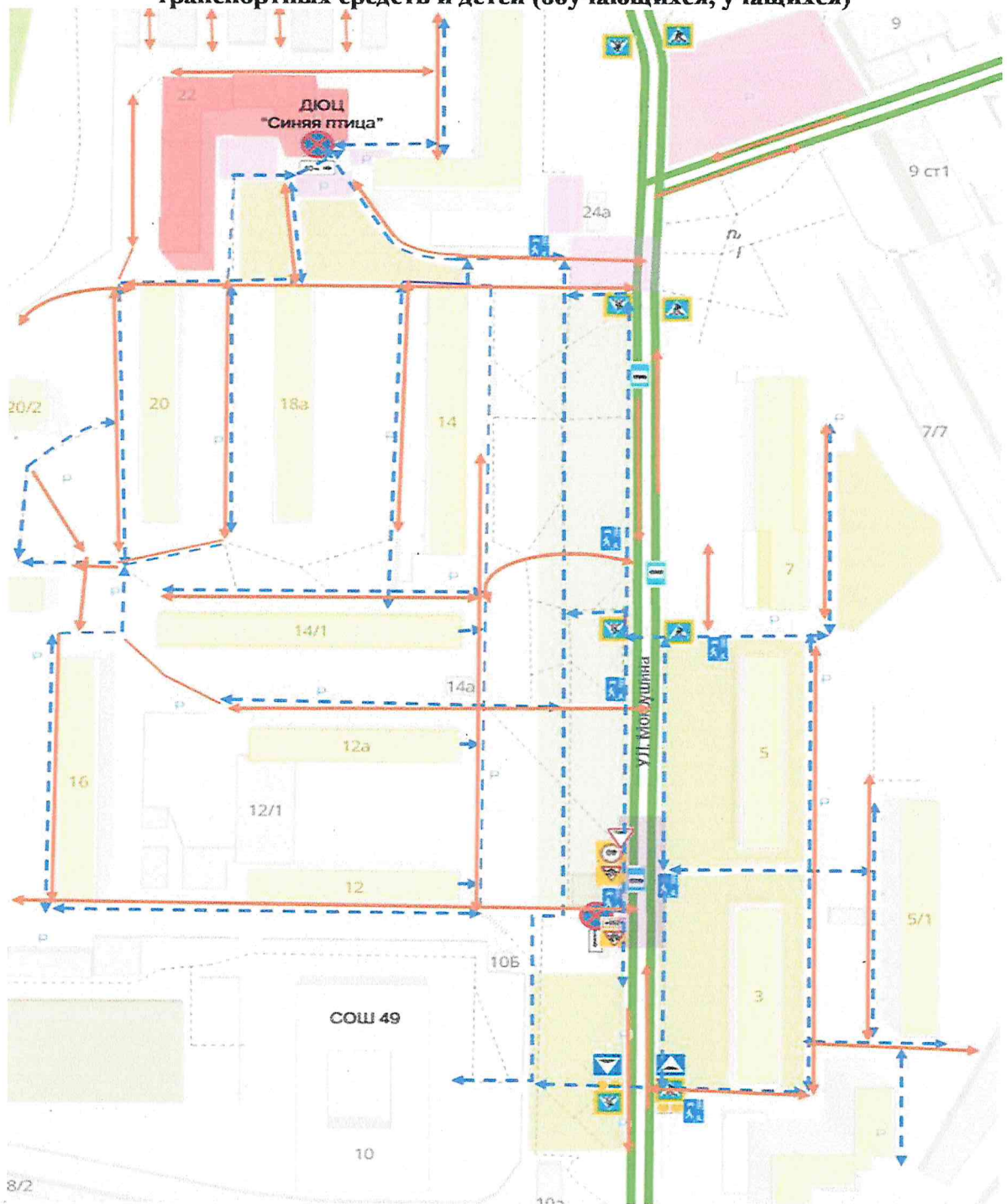
МКУ «Оперативно - дежурная служба» г. Томска – 005.








Содержание








План – схемы образовательного учреждения.

1. Район расположения образовательного учреждения, пути движения транспортных средств и детей (обучающихся, учащихся).
2. Схема организации дорожного движения в непосредственной близости от образовательного учреждения с размещением соответствующих технических средств организации дорожного движения, маршрутов движения детей и расположения парковочных мест.
3. Маршруты движения организованных групп детей от образовательного учреждения к стадиону, парку или спортивно-оздоровительному комплексу.
4. Пути движения транспортных средств к местам разгрузки/погрузки и рекомендуемые безопасные пути передвижения детей по территории образовательного учреждения.
5. Безопасное расположение остановки автобуса у образовательного учреждения.
6. План-схема движения транспортных средств и детей (обучающихся, учащихся) при проведении дорожных ремонтно-строительных работ вблизи образовательного учреждения.

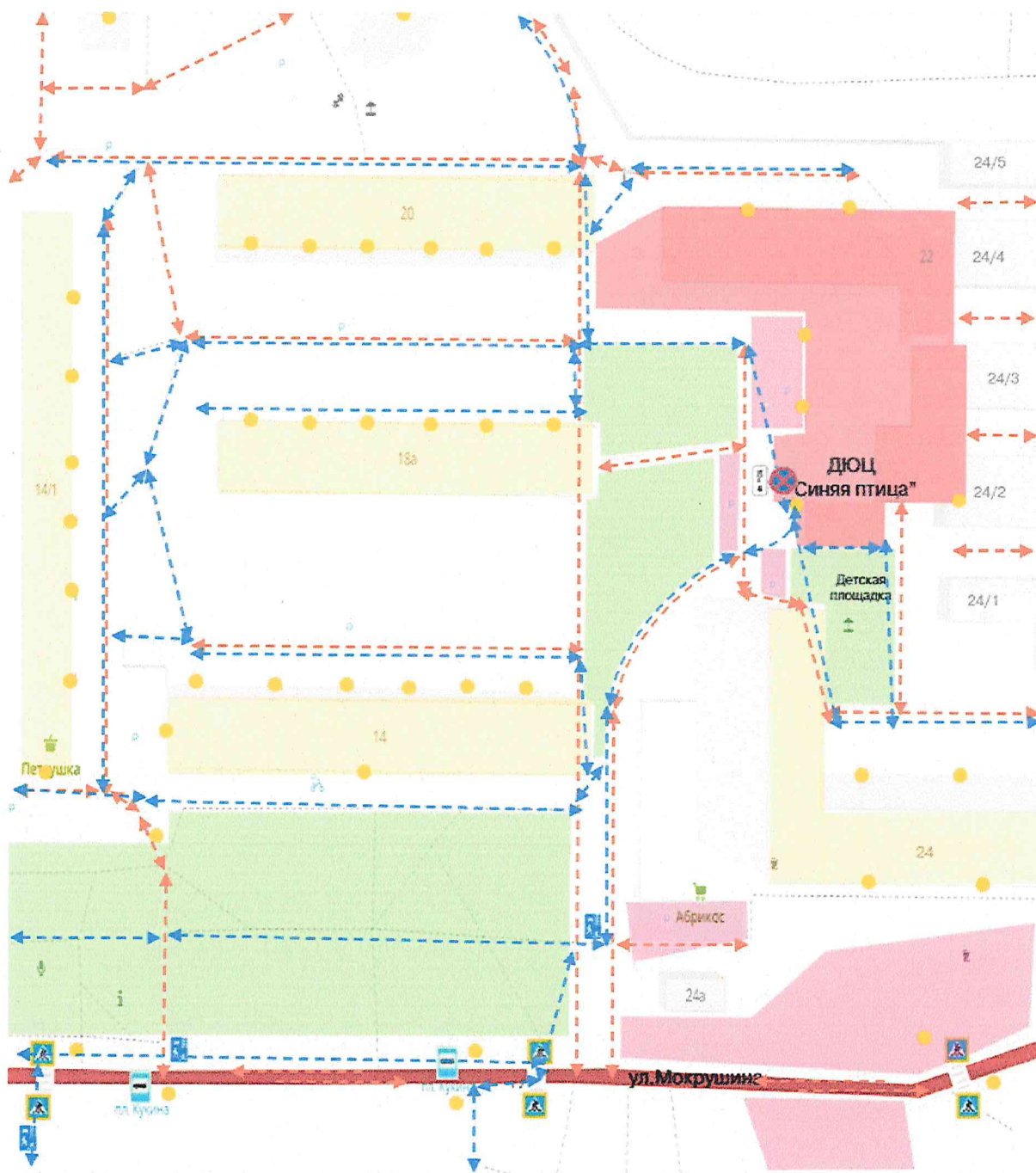
I. План-схема образовательного учреждения
1. Район расположения образовательного учреждения, пути движения транспортных средств и детей (обучающихся, учащихся)



-  проезжая часть
-  движение транспортных средств
-  опасная зона
-  5.21 жилая зона
-  5.16 место остановки автобуса
-  3.24 ограничение максимальной скорости
-  светофор типа Т.7 две секции

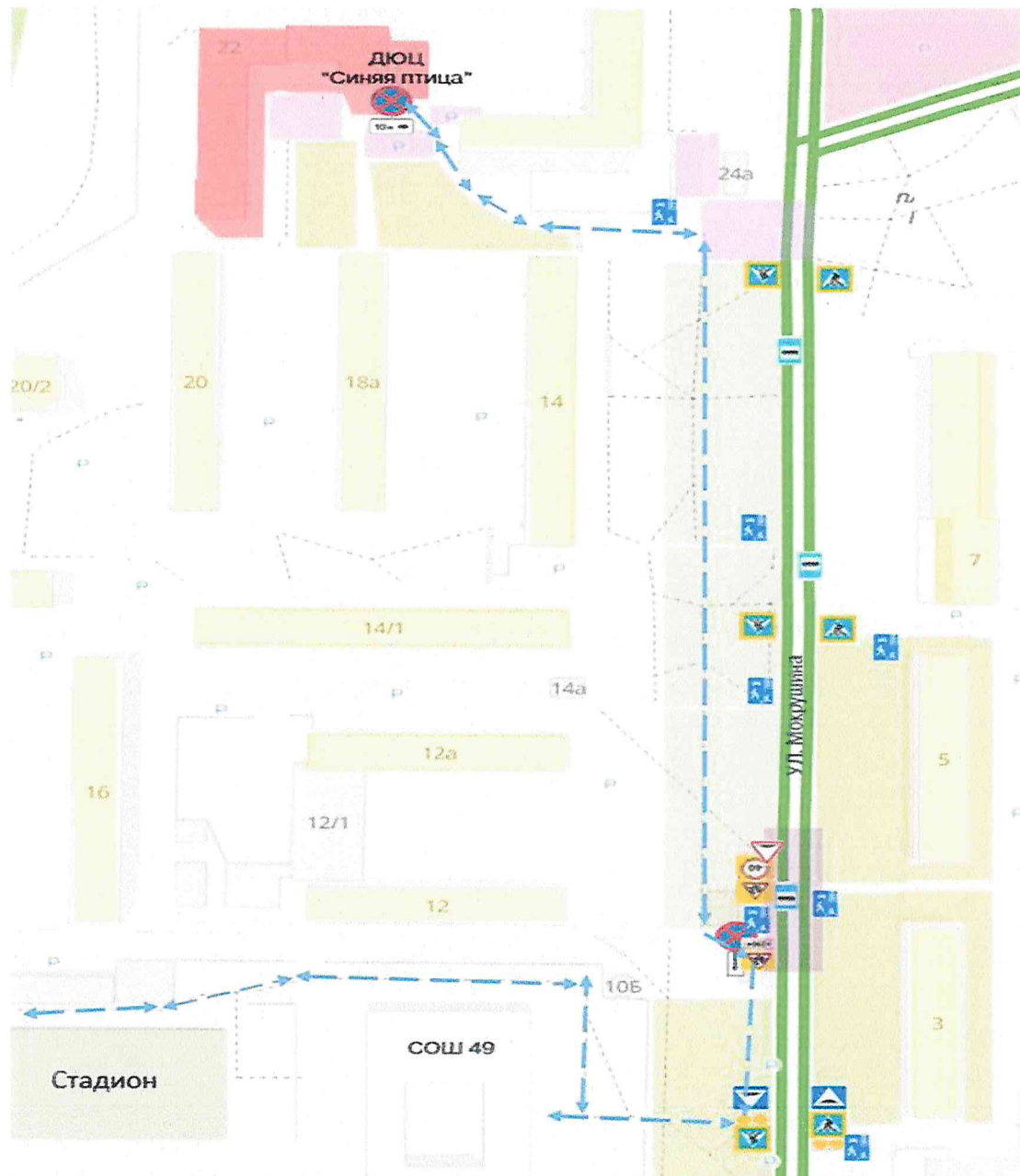
-  7 жилые дома
-  пути передвижения пешеходов
-  зеленая зона, стадион
-  5.9.1, 5.9.2 пешеходный переход
-  1.23 дети
-  3.27 остановка запрещена, 8.2.5 зона действия 10 м вправо
-  5.20 искусственная неровность















2. Схема организации дорожного движения в непосредственной близости от образовательного учреждения с размещением соответствующих технических средств организации дорожного движения, маршрутов движения детей и расположения парковочных мест



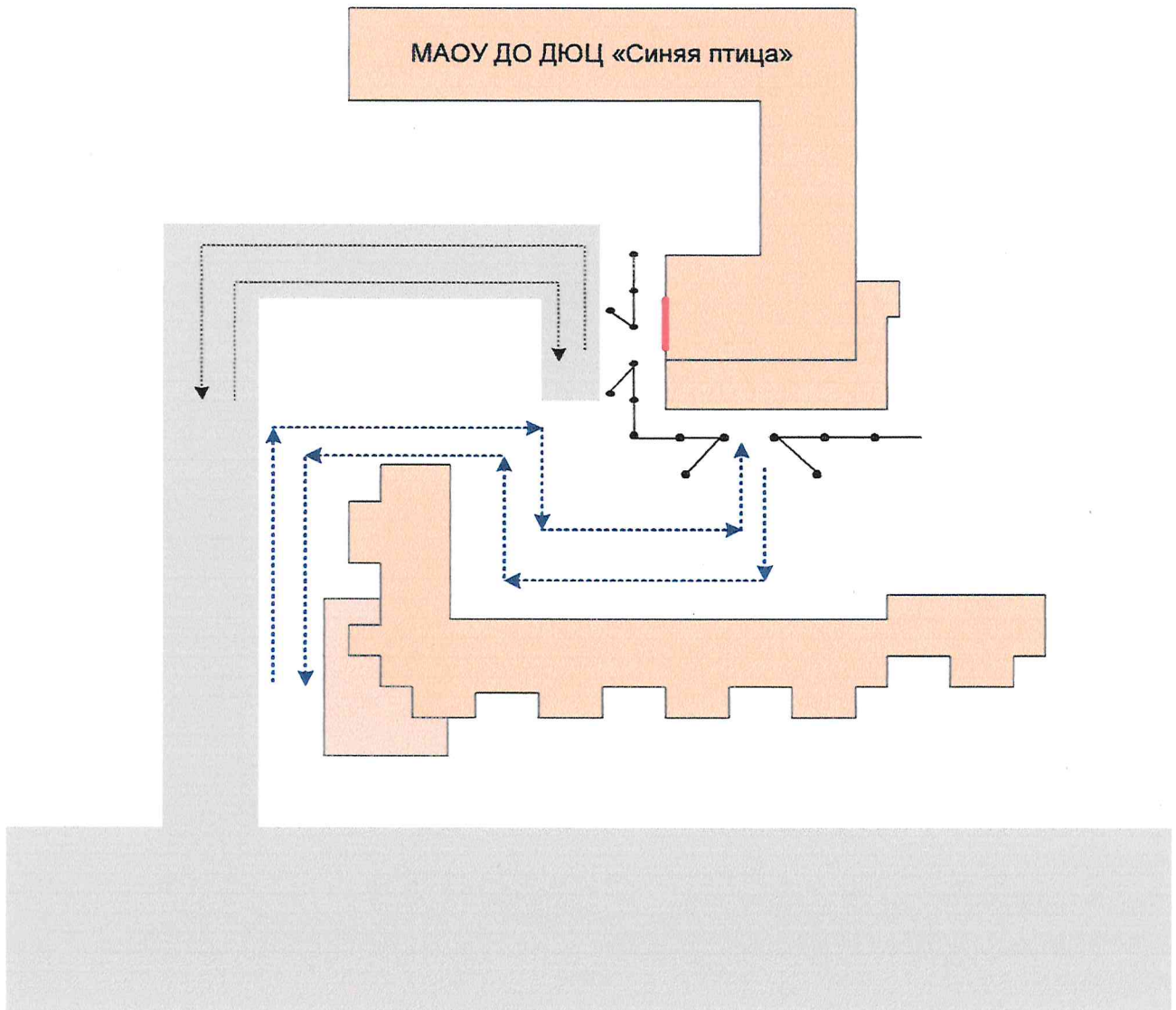
- | | | | |
|--|-------------------------------|--|----------------------------------------------------------|
| | проезжая часть | | жилые дома |
| | движение транспортных средств | | пути передвижения детей |
| | опасная зона | | зеленая зона, зона отдыха |
| | искусственное освещение | | парковочные места |
| | 5.21 жилая зона | | 5.9.1, 5.9.2 пешеходный переход |
| | 5.16 место остановки автобуса | | 3.27 остановка запрещена, 8.2.5 зона действия 10м вправо |

3. Маршруты движения организованных групп детей от образовательного учреждения к стадиону, парку или спортивно-оздоровительному комплексу



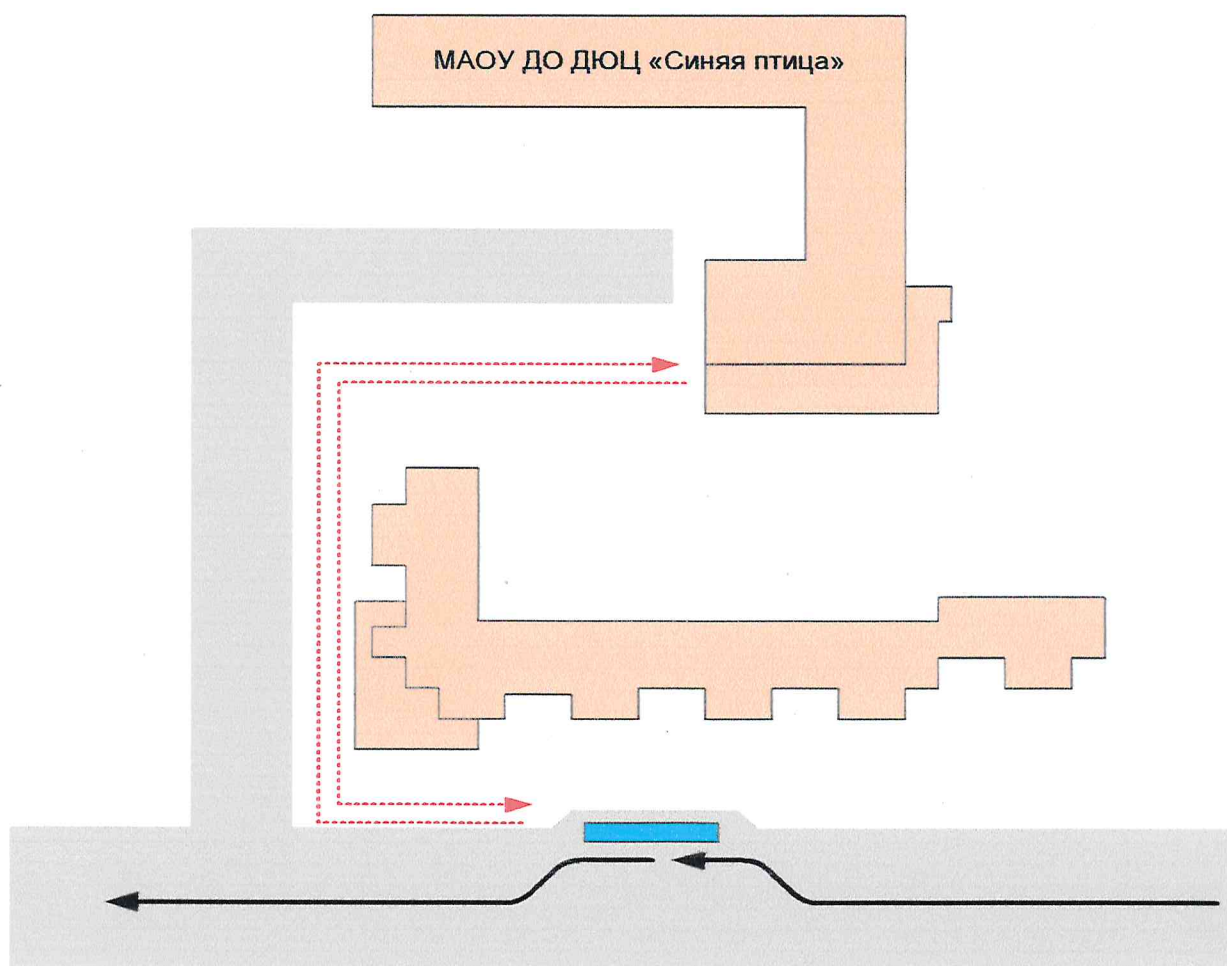
- | | | | |
|-------------------------------------------------------------------------------------|-------------------------------------------------------------|-------------------------------------------------------------------------------------|-----------------------------------------------------------|
|  | проезжая часть |  | жилые дома |
|  | безопасные маршруты передвижения организованных групп детей |  | 3.27 остановка запрещена, 8.2.5 зона действия 10 м вправо |
|  | опасная зона |  | зеленая зона, стадион |
|  | 5.21 жилая зона |  | 5.9.1, 5.9.2 пешеходный переход |
|  | 5.16 место остановки автобуса |  | 1.23 дети |
|  | 3.24 ограничение максимальной скорости |  | нежилые здания, постройки |
|  | светофор типа Т.7 две секции |  | 5.20 искусственная неровность |

4. Пути движения транспортных средств к местам разгрузки/погрузки и рекомендуемые безопасные пути передвижения детей по территории образовательного учреждения



- > - движение детей и подростков
- > - движение грузовых транспортных средств
- - место разгрузки/погрузки

5. Безопасное расположение остановки автобуса у образовательного учреждения

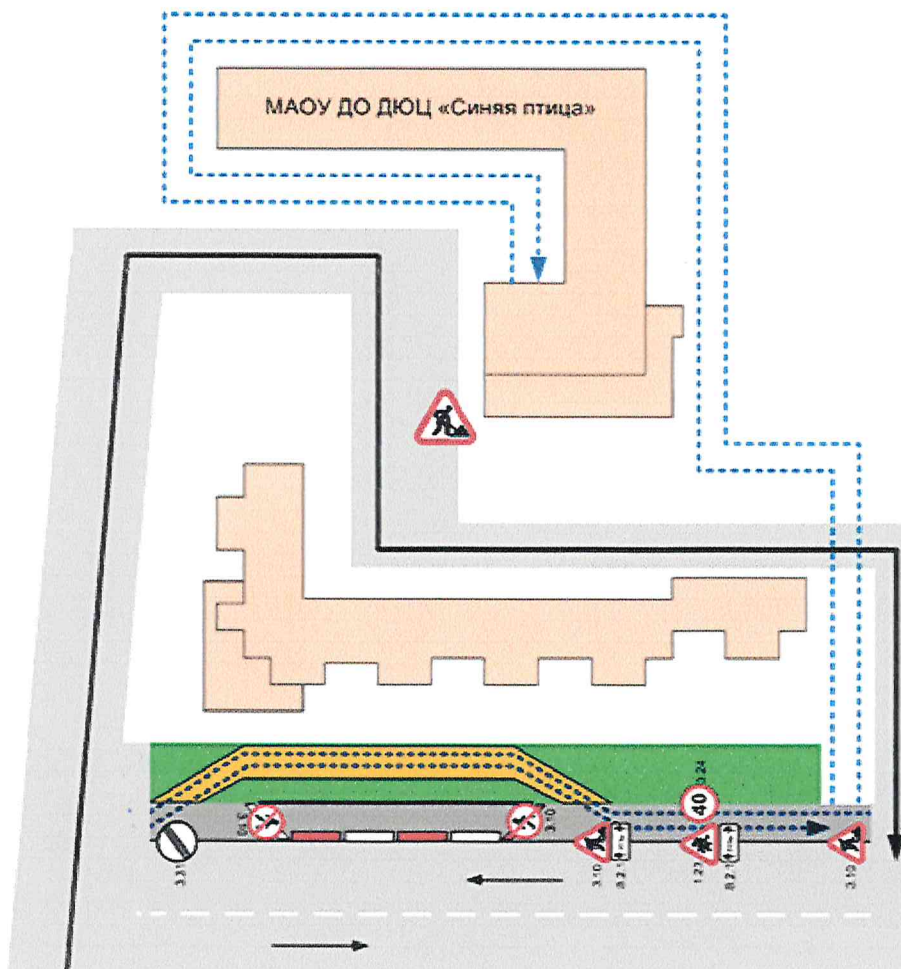


→ Движение автобусов

→ Движение детей и подростков к остановке

■ Место остановки

6. План-схема движения транспортных средств и детей (обучающихся, учащихся) при проведении дорожных ремонтно-строительных работ вблизи образовательного учреждения



-  Направление движения транспортного потока
-  Рекомендуемое направление движения детей
-  Место остановки
-  Дорожный знак "Строительные работы"
-  Дорожный знак "Конец зоны всех ограничений"
-  Дорожный знак "Зона действия"
-  Дорожный знак "Ограничение скорости"
-  Дорожный знак "Проход запрещен"